



INSTITUTO  
GALEGO DA  
VIVENDA E SOLO



## ANEXO IV PLANOS

---





INSTITUTO  
GALEGO DA  
VIVENDA E SOLO

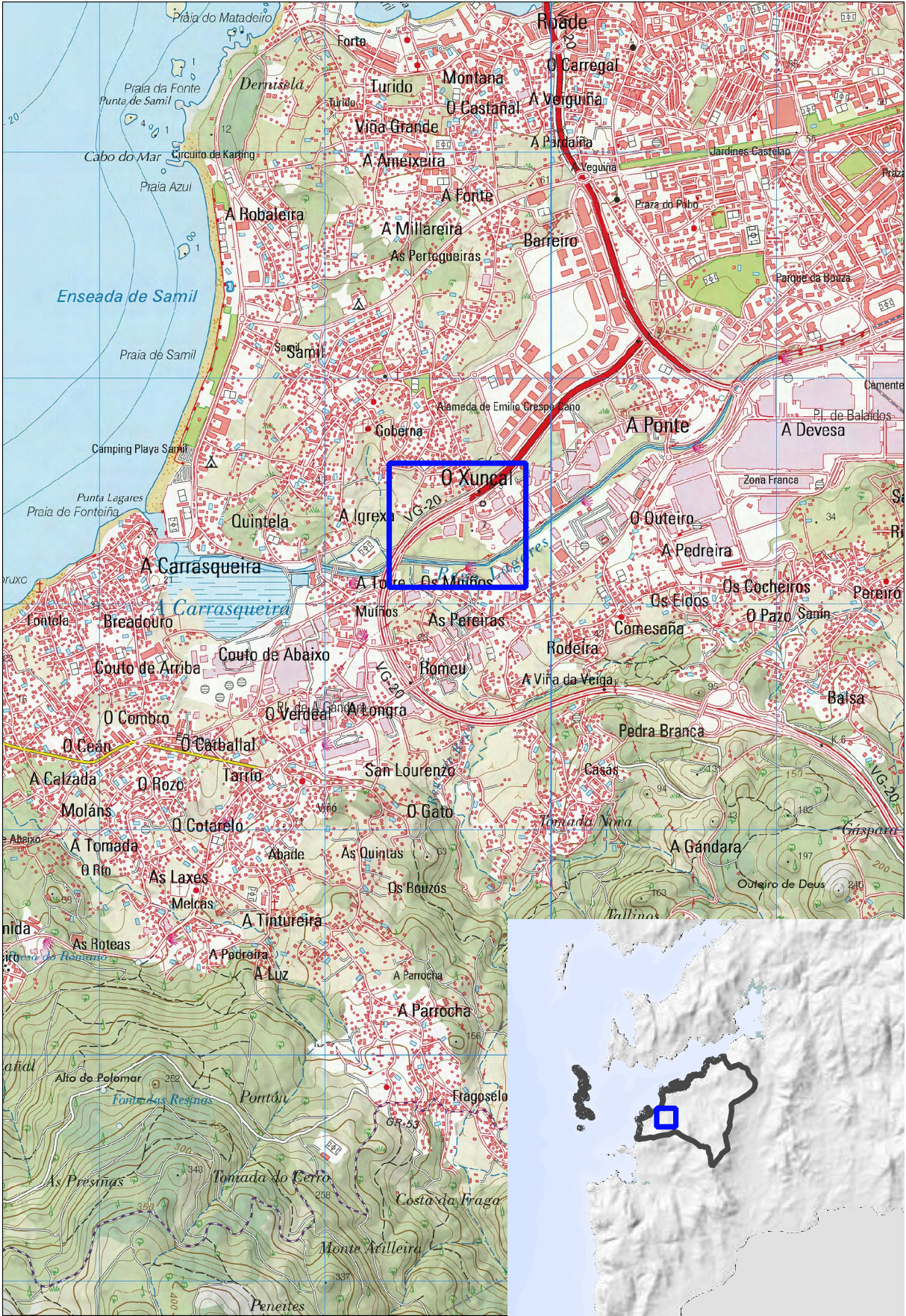




## 1. PLANO DE SITUACIÓN E LOCALIZACIÓN DO ÁMBITO

---







LEENDA DE SIMBOLOXÍA		GRÁFICO DE FOLLAS		INSTITUTO GALEGO DA VIVENDA E SOLO		CONCELLO DE VIGO	
 Ámbito de actuación		 01		 ESTUDIO TECNICO GALLEGO, S.A.		PROXECTO DE EXPROPIACIÓN (TAXACIÓN CONXUNTA) PARA A REPOSICIÓN DO COLECTOR EN SAN PEDRO DE NAVIA. CONCELLO DE VIGO	
				Código Plano:		Técnica autora do proxecto: Beatriz Blanco Lois	
				Data: SRC ETRS89 / outubro 2024 UTM zona 29 - Norte		Estado Documento: Aprobación inicial	
				Escala: 1:25.000 / 1:750.000		Título de plano: Situación e localización do ámbito	
						01	





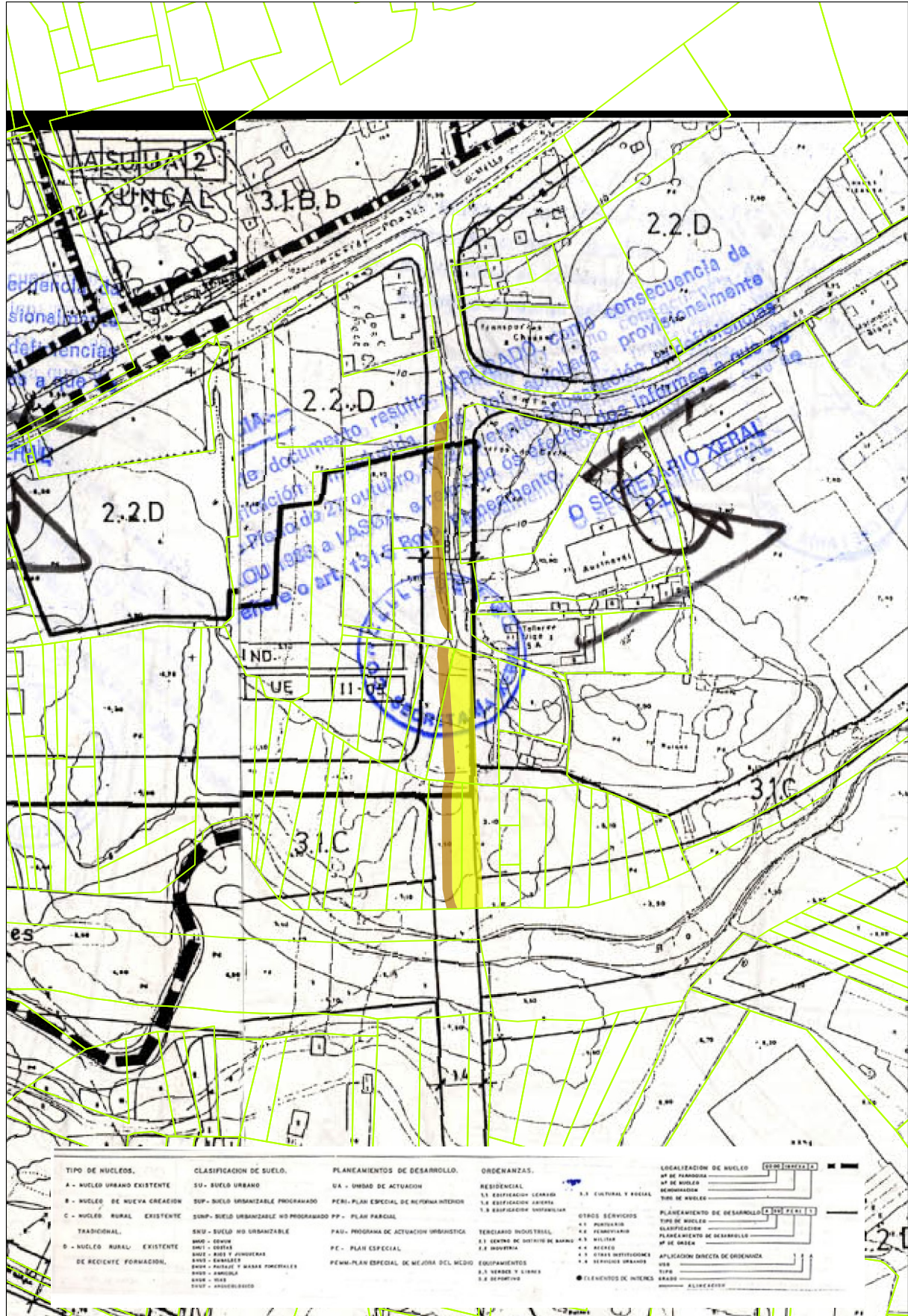
INSTITUTO  
GALEGO DA  
VIVENDA E SOLO










## 2. PLANOS DE INFORMACIÓN URBANÍSTICA/ORDENACIÓN DO TERRITORIO








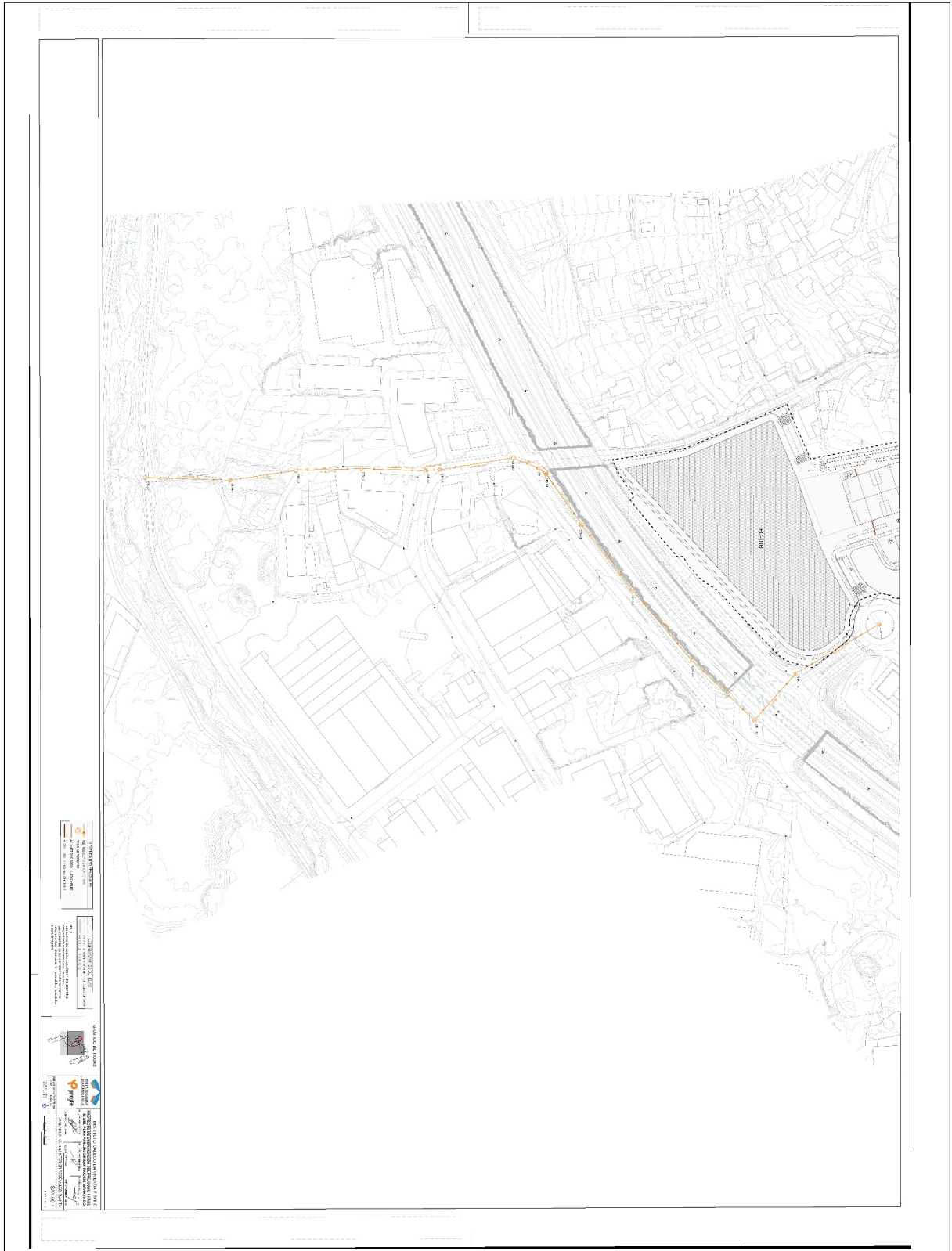
LEENDA DE SIMBOLOXÍA		GRÁFICO DE FOLLAS		<div><div></div><div>INSTITUTO GALEGO DA VIVENDA E SOLO</div></div> <div><div></div><div>ESTUDIO TECNICO GALLEGO, S.A.</div></div>		CONCELLO DE VIGO	
<div><div></div>Ocupación temporal</div>		<div><div></div></div>		<div><div></div><div>INSTITUTO GALEGO DA VIVENDA E SOLO</div></div> <div><div></div><div>ESTUDIO TECNICO GALLEGO, S.A.</div></div>		PROXECTO DE EXPROPIACIÓN (TAXACION CONXUNTA) PARA A REPOSICIÓN DO COLECTOR EN SAN PAIO DE NAVIA. CONCELLO DE VIGO	
<div><div></div>Servidume</div>						Técnica autora do proxecto: Beatriz Blanco Lois	
<div><div></div>Parcela catastral</div>						Estado Documento: Aprobación inicial	
				Código Plano:		Título de plano: Información urbanística (PXOU)	
				Data: SRC ETRS89 / outubro 2024 UTM zona 29 - Norte			
				Escala: 1:2.000		01	





LENDA DE SIMBOLOXÍA	GRÁFICO DE FOLLAS	<div><div><div>INSTITUTO GALEGO DA VIVENDA E SOLO</div></div><div><div>ESTUDIO TECNICO GALLEGO, S.A.</div></div></div> <div><div>Código Plano:</div><div><div>Data: outubro 2024</div><div>SRC ETRS89 / UTM zona 29 - Norte</div></div><div>Escala: 1:2.000</div></div>	CONCELLO DE VIGO
<div><div><div><div>Ocupación temporal</div><div>Servidume</div><div>Parcela catastral</div></div></div></div>	<div><div>1</div></div>	<div><div>PROXECTO DE EXPROPIACIÓN (TAXACIÓN CONXUNTA) PARA A REPOSICIÓN DO COLECTOR EN SAN PAIO DE NAVIA. CONCELLO DE VIGO</div><div>Técnica autora do proxecto: Beatriz Blanco Lois</div><div>Estado Documento: Aprobación inicial</div><div>Título de plano: Información urbanística (IOP)</div></div>	
			01





LEYENDA RED RESIDUALES	
	RED RESIDUALES PROYECTADA
	POZO DE REGISTRO
	ACOMETIDAS RESIDUALES SIMPLES
	ACOMETIDAS RESIDUALES DOBLES

LEYENDA GRÁFICO DE HOJAS	
	ÁMBITO DE AMPLIACIÓN DEL POLÍGONO DE NAVIA
	ÁMBITO DEL PROYECTO

NOTA:

- Las acometidas simples consisten en una acometida independiente conectada a pozo de registro.
- Las acometidas dobles consisten en dos acometidas independientes instaladas de forma paralela y conectadas a pozo de registro.

<div>GRÁFICO DE FOLLAS</div> <div><div>1</div></div>	<div><div></div><div>INSTITUTO GALEGO DA VIVENDA E SOLO</div></div>	CONCELLO DE VIGO		
		PROXECTO DE EXPROPIACIÓN (TAXACION CONXUNTA) PARA A REPOSICIÓN DO COLECTOR EN SAN PAIO DE NAVIA. CONCELLO DE VIGO		
	<div><div></div><div>ESTUDIO TECNICO GALLEGO, S.A.</div></div>	Técnica autora do proxecto: Beatriz Blanco Lois		
		Estado Documento: Aprobación inicial		
	Código Plano:	Título de plano: Proxecto de urbanización		
	Data: SRC ETRS89 / setembro 2024 UTM zona 29 - Norte			
	Escala: 1:4.000			1







INSTITUTO  
GALEGO DA  
VIVENDA E SOLO



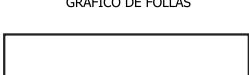






ESTUDIO  
TECNICO  
GALLEGO, S.A.

### 3. PLANO DE PARCELAS AFECTADAS

---



<p>LEENDA DE SIMBOLOXÍA</p>	<p>GRÁFICO DE FOLLAS</p>	 <p>INSTITUTO GALEGO DA VIVENDA E SOLO</p>	<p>CONCELLO DE VIGO</p>
<p> Ocupación temporal</p>		 <p>ESTUDIO TECNICO GALLEGO, S.A.</p>	<p>PROXECTO DE EXPROPIACIÓN (TAXACION CONXUNTA) PARA A REPOSICIÓN DO COLECTOR EN SAN PAIO DE NAVIA. CONCELLO DE VIGO</p>
<p> Servidume</p>			<p>Técnica autora do proxecto: Beatriz Blanco Lois</p>
<p> Pacela catastral (27/9/2024)</p>			<p>Estado Documento: Aprobación inicial</p>
<p> Nº de finca</p>		<p>Código Plano:</p>	<p>Título de plano: Plano parcelario - Vista xeral</p>
		<p>Data: SRC ETRS89 / outubro 2024 UTM zona 29 - Norte</p>	
		<p>Escala: 1:1.000</p>	<p>01</p>